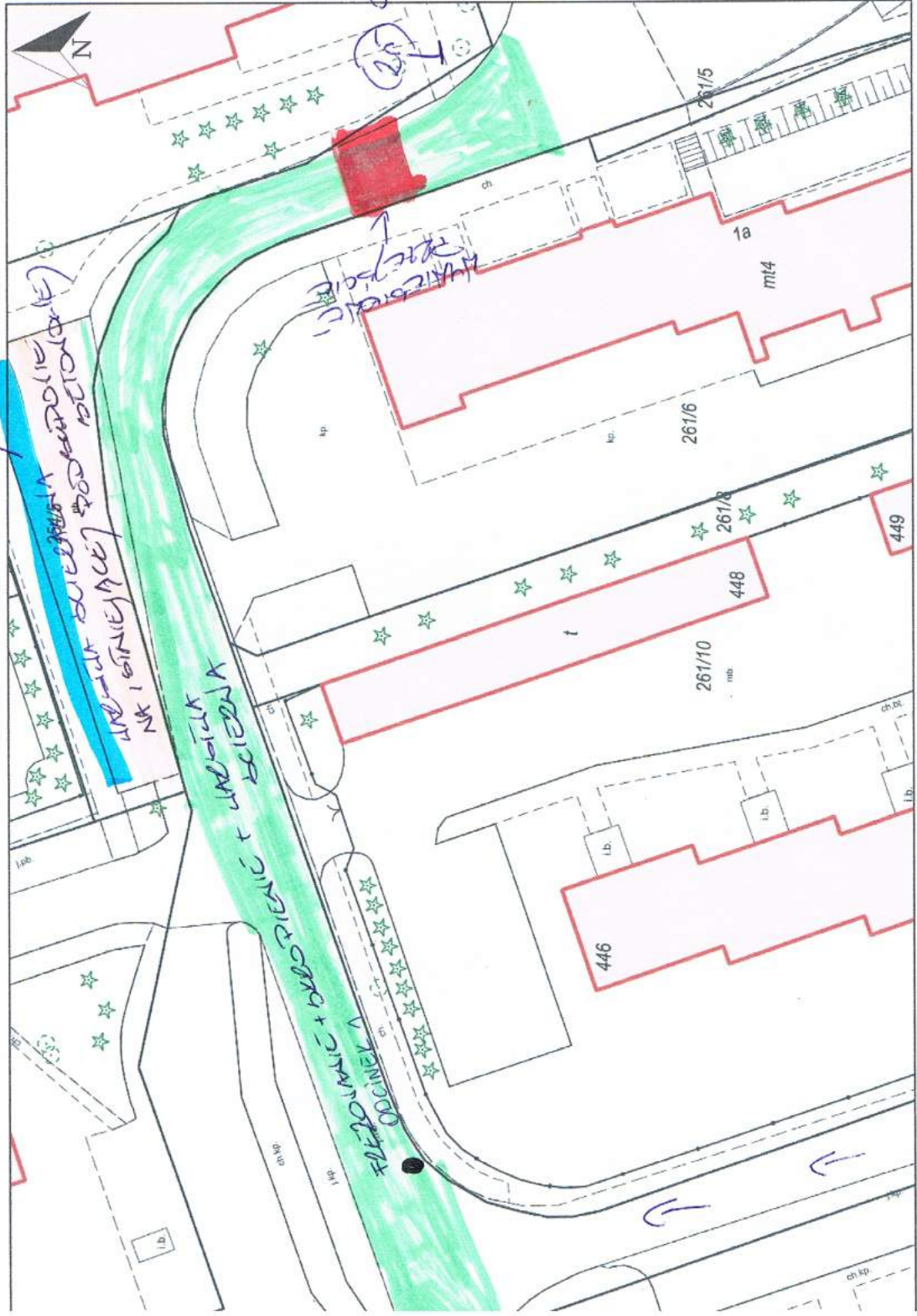


bez mocy prawnej.

# ODCINEK 1

Wydruk mapy z systemu WebEWID

PKS ZIEMI POLSKIEJ  
ZE ZBIERANIA PARKINGA  
9-08-2021



w skali 1:500

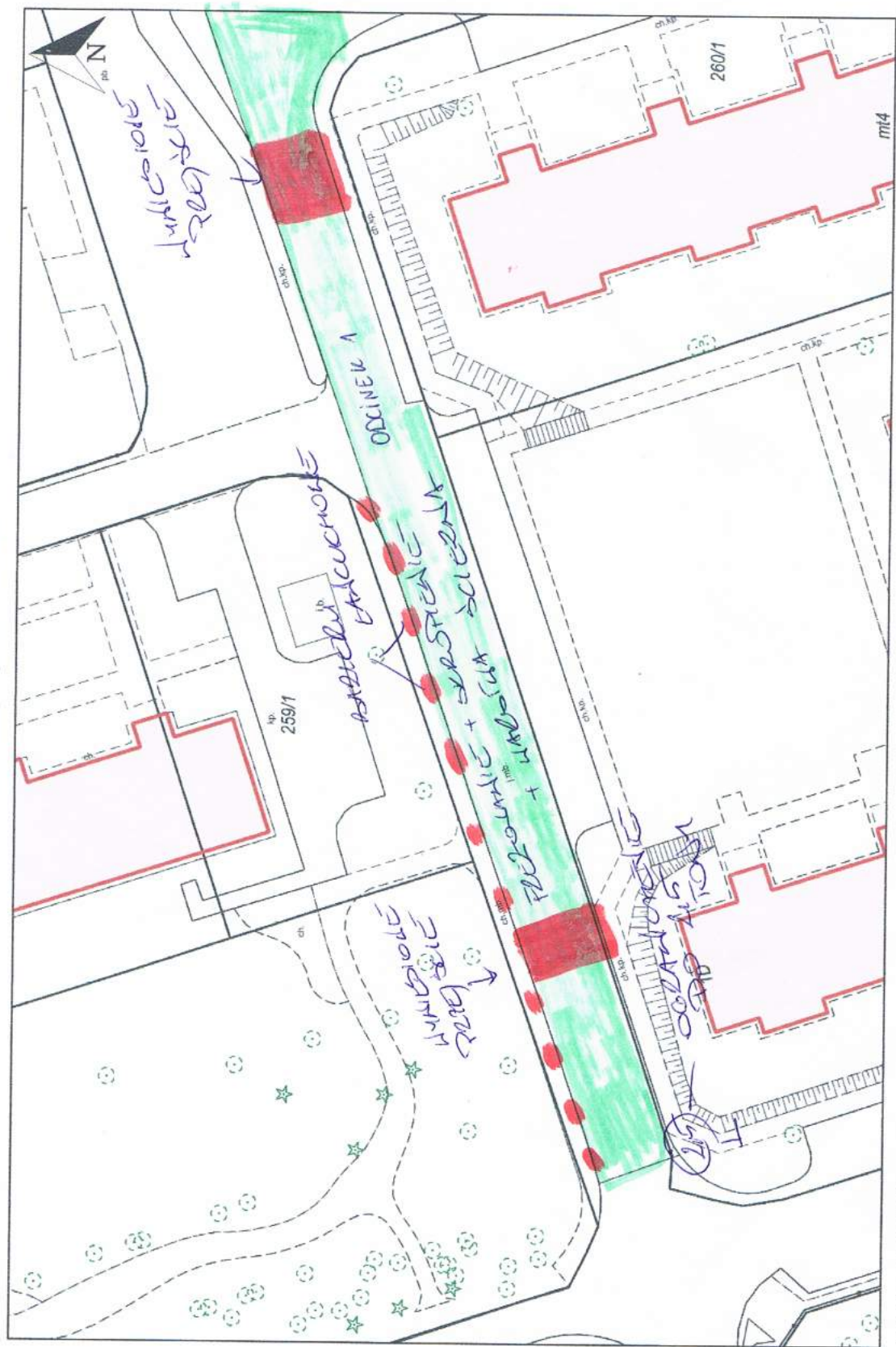
Wydruk z systemu WebEWID

Sporządził: tylko podgląd

nie informacje nie są dokumentami w postępowaniach administracyjnych i innych. Materiały zawierające informacje z powiatowego zasobu geodezyjnego i kartograficznego (w tym dane z operatu ewidencji gruntów i budynków Urzędu Miasta Krosna) należy zamawiać w Wydziale Geodezji. Dokumenty zawierające inne informacje przetwarzane w Wewnętrznym Portalu Miępowym należy zamawiać w Wydziałach merytorycznych, odpowiedzialnych za aktualizację tych danych.

# ODCINEK 1

Wydruk mapy z systemu WebEWID



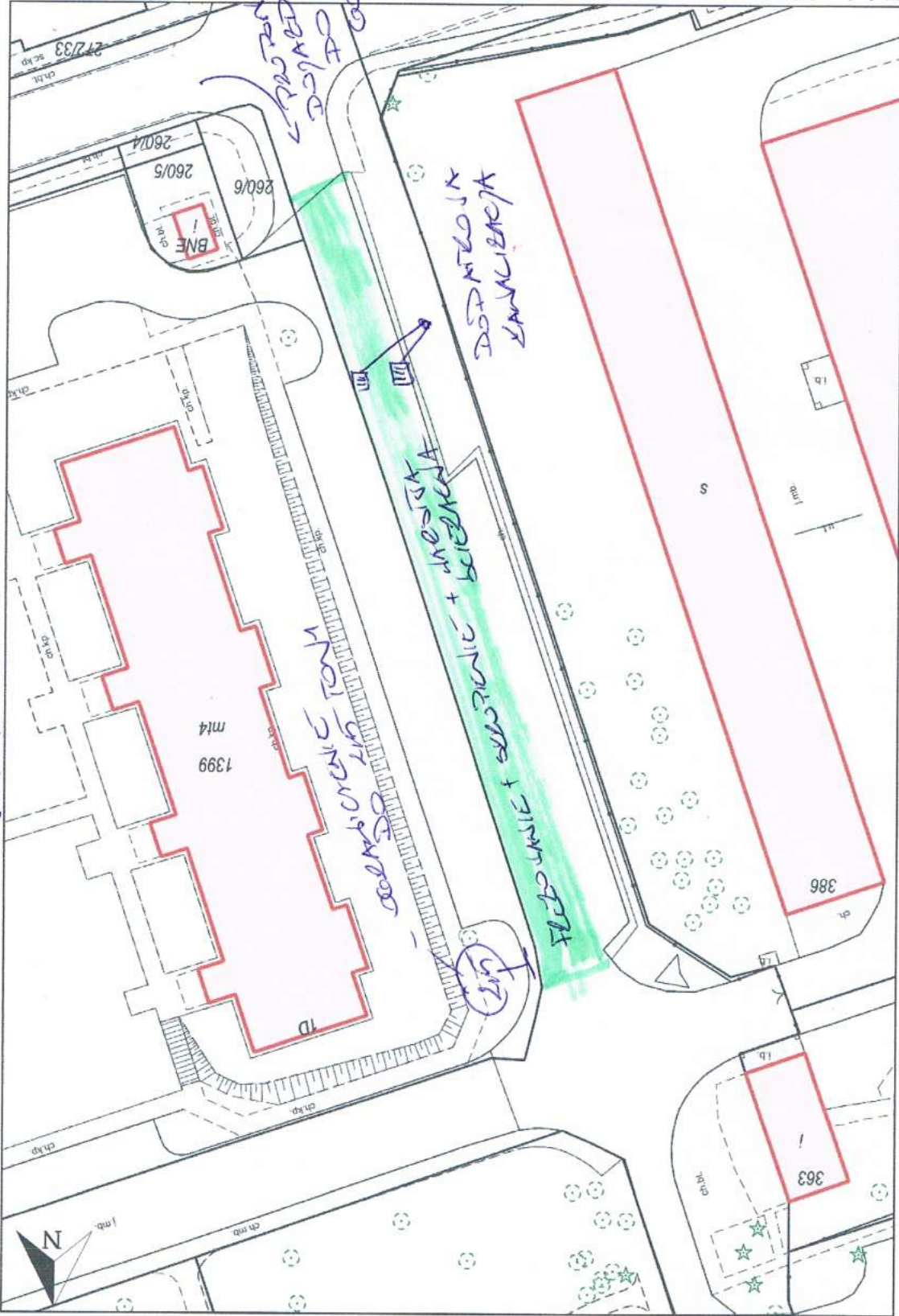
Wydruk w skali 1:500

Wydruk z systemu WebEWID

Sporządził: tylko podgląd

Udostępnione informacje nie są dokumentami w postępowaniach administracyjnych i innych. Materiały zawierające informacje z powiatowego zasobu geodezyjnego i kartograficznego (w tym dane z operatu ewidencji gruntów i budynków Urzędu Miasta Krosna) należy zwrócić w Wydziale Geodezji. Dokumenty zawierające inne informacje przetwarzane w Wewnętrznym Portalu Mopowym należy zwrócić w wydziałach merytorycznych, odpowiedzialnych za aktualizację tych danych.

ODCINEK 2



Wydruk w skali 1:500

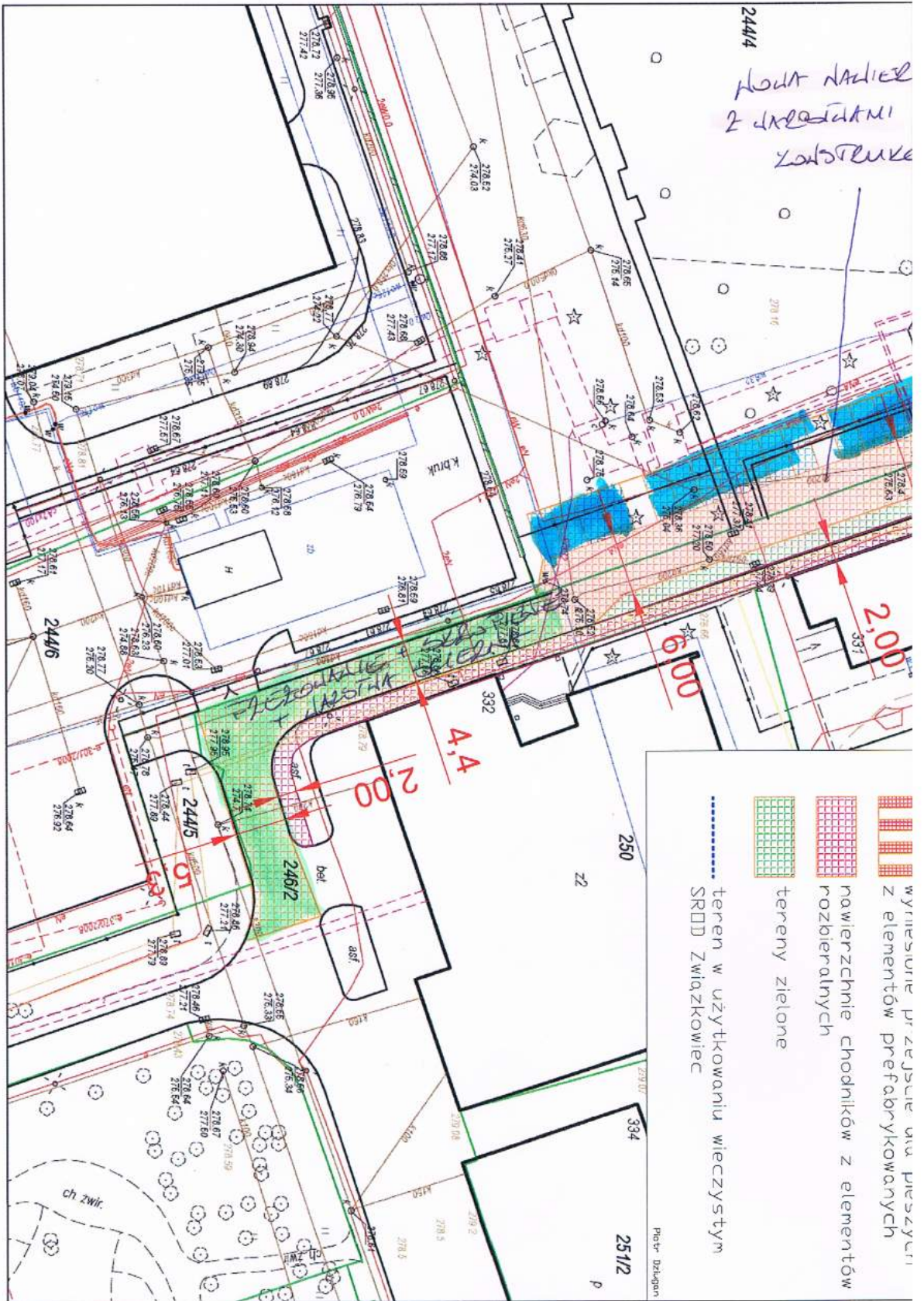
Wydruk z systemu WebWID

Sporządził: tyko podgląd

Udostępnione informacje nie są dokumentami w postępowaniach administracyjnych i innych. Materiały udostępnione w Wydziale Geod. i Kartograf. Dokumenty zawierające inne informacje kartograficzne (w tym dane z operatu ewidencji gruntów i budynków (Urzędzi Miasta Krosna)) należy zwrócić w Wydziale Geod. i Kartograf. Dokumenty zawierające inne informacje przetwarzane w Wewnętrznym Portalu Mapowym należy zwrócić w wydziałach merytorycznych odpowiedzialnych za aktualizację tych danych.

# ODCINEK 3

244/4  
MONT NADEŁ  
Z KAPCIAMI  
KONSTRUKC



- wyrieszenie przelazuje na przeszlurze z elementow prefabrykowanymi
- nawierzchnie chodnikow z elementow rozbiornych
- tereny zielone
- teren w uzytkowaniu wieczystym SRDD Zwiakzowiec

Wydruk w skali 1:500

Webwid

Strona 1/1

MIKROPLAN DROGI ODCINEK 3  
TARCZKA

ODCINEK 3

